

АКТ ОСМОТРА

здания, сооружения или объекта незавершенного строительства при выявлении правообладателей ранее учтенных объектов недвижимости

«20» марта 2023г.

№ 07

Настоящий акт составлен в результате проведенного 20.03.2023 г. в 10:00,
(число и месяц, год, минуты, часы)
осмотра объекта недвижимости жилого дома,
(здание, сооружение, объект незавершенного строительства)

кадастровый (или иной государственный учетный) номер 74:07:2000022:24,
(при наличии кадастровый номер или иной государственный учетный номер объекта недвижимости)

расположенного Челябинская область, район Еткульский, поселок Белоносоро, улица Еткульская, дом 23.

(адрес объекта недвижимости (при наличии) либо местоположение (при отсутствии адреса))

на земельном участке с кадастровым номером 74:07:2000022:13.
(при наличии)

расположенном Челябинская область, район Еткульский, поселок Белоносоро, улица Еткульская, д. 23.

(указывается адрес или местоположение земельного участка)

комиссией в составе:

Карпович Василий Васильевич – первый заместитель Главы Еткульского муниципального района, председатель комиссии;

Знайко Ирина Александровна – начальник управления строительства и архитектуры администрации Еткульского муниципального района, заместитель председатель комиссии;

Мушина Ирина Аркадьевна – Глава Белоносоровского сельского поселения.

в отсутствие Колочивой Людмилы Александровны (в связи со смертью 04.07.2002г.) и Колочива Андрея Геннадьевича, выявленных в качестве правообладателей жилого дома

указать нужное: "в присутствии" или "в отсутствие"

При осмотре осуществлена фото фиксация (на фотоаппарат телефона HONOR 50 Lite) объекта недвижимости. Фотоотчет выезда прилагается.

Осмотр проведен в форме визуального осмотра.


указать нужное: "в форме визуального осмотра", "с применением технических средств", если осмотр проведен с применением технических средств, дополнительно указываются наименование и модель использованного технического средства

В результате проведенного осмотра установлено, что ранее учтенный объект недвижимости с кадастровым номером 74:07:2000022:24, площадью 40,9 кв. м. прекратил существование (в границах земельного участка с кадастровым номером 74:07:2000022:13).


(указать нужное: существует, прекратил существование)

Подписи членов комиссии:


Председатель
комиссии:



подпись



подпись



подпись



В.В. Карпович
расшифровка подписи

И.А. Знайко
расшифровка подписи

И.А. Мушина
расшифровка подписи